План трассы
ПК61+00–ПК69+00

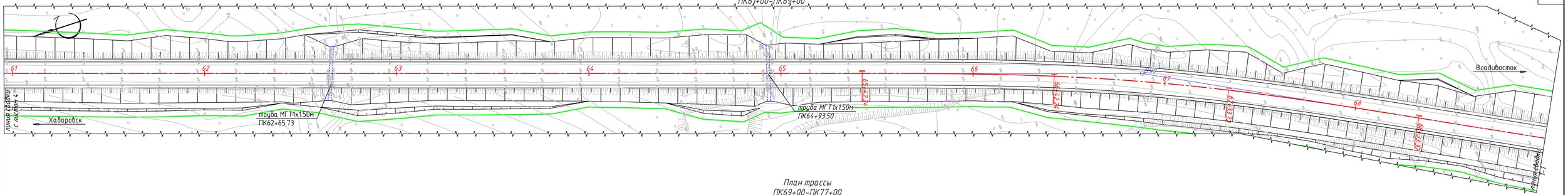

План трассы
ПК69+00–ПК77+00

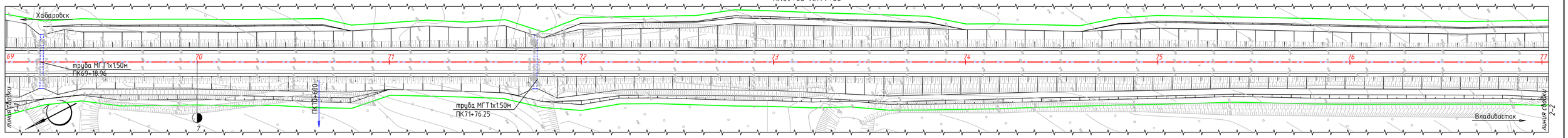

План трассы
ПК77+00–ПК82+7.68

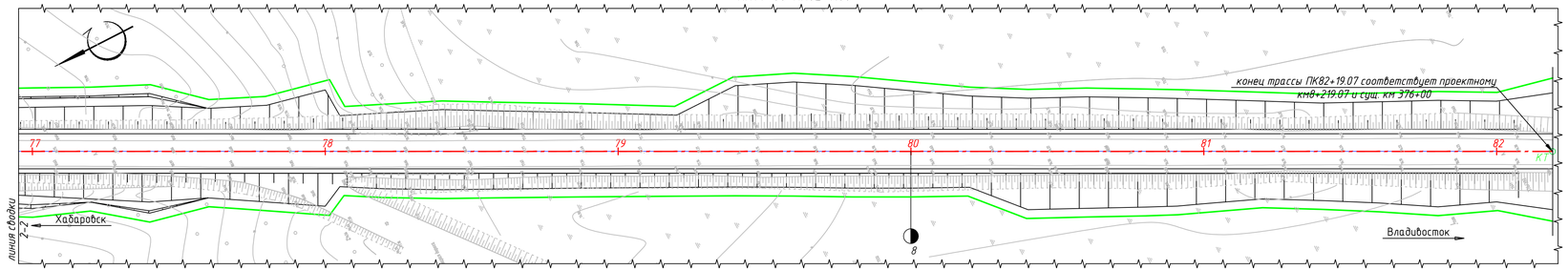

Примечания:
1.План составлен по материалам изысканий, выполненных в июне 2013г.;
2.Система высот – Балтийская;
3.Система координат – местная.

Схема раскладки листов

1	2	3	4	5

Условные обозначения:

- ось трассы
- Граница отвода
- тангенсы
- искусственные сооружения
- ПК7+20 сброс воды из кювета

М1:1000

Изм.	Кол.уч.	Лист	N° док.	Подп.	Дата	04-13/ПИР-20-ТКР 3.1
Разработал		Булава				Строительство и реконструкция автомобильной дороги М-60 "Уссури" от Хабаровска до Владивостока. Реконструкция автомобильной дороги А-370 "Уссури" Хабаровск–Владивосток км 366- км 376, Приморский край
Проверил		Родникова				Искусственные сооружения. Автомобильная дорога
Нормоконтр.		Попов				План трассы М1:1000

Стадия	Лист	Листов
П	5	5

ЗАО ДАЛЬНЕВОСТОЧНЫЙ ПРОЕКТНО-ИЗЫСКАТЕЛЬСКИЙ ИНСТИТУТ "ГОРСТРОЙПРОЕКТ"

Формат А4х4