Согласовано

Взам. инв. №

Подпись и дата

Инв. № подл.

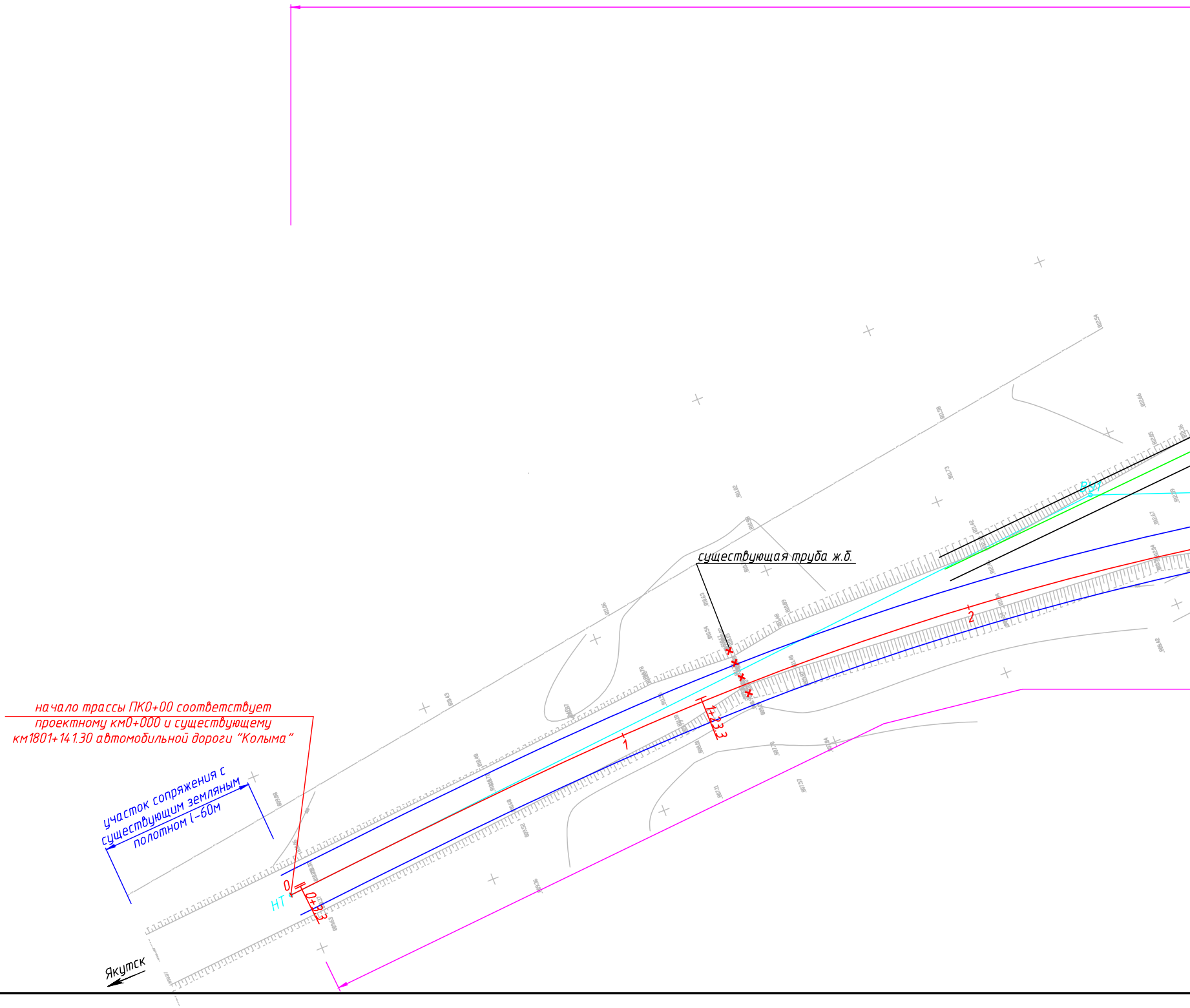
начало трассы ПК0+00 соответствует проектному км0+000 и существующему км1801+141.30 автомобильной дороги "Колыма"
участок сопряжения с существующим земляным полотном l=60м
существующая труба ж.б.
Якутск
НТ
0
0+13.3
1
1+23.3
2
ВУ1

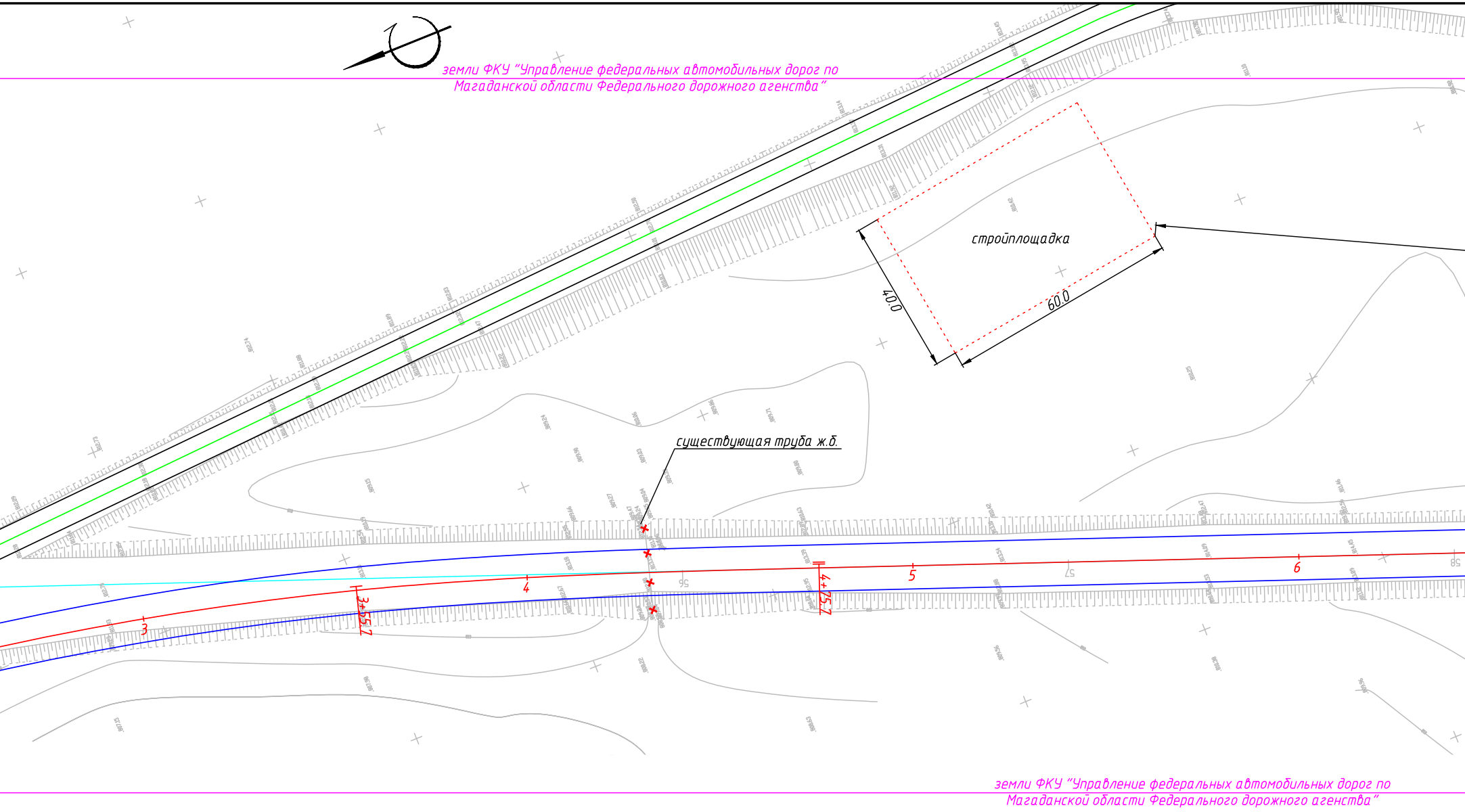
земли ФКУ "Управление федеральных автомобильных дорог по Магаданской области Федерального дорожного агенства"
стройплощадка
40.0
60.0
существующая труба ж.б.
3
3+55.7
4
56
4+75.7
5
57
6
58
земли ФКУ "Управление федеральных автомобильных дорог по Магаданской области Федерального дорожного агенства"

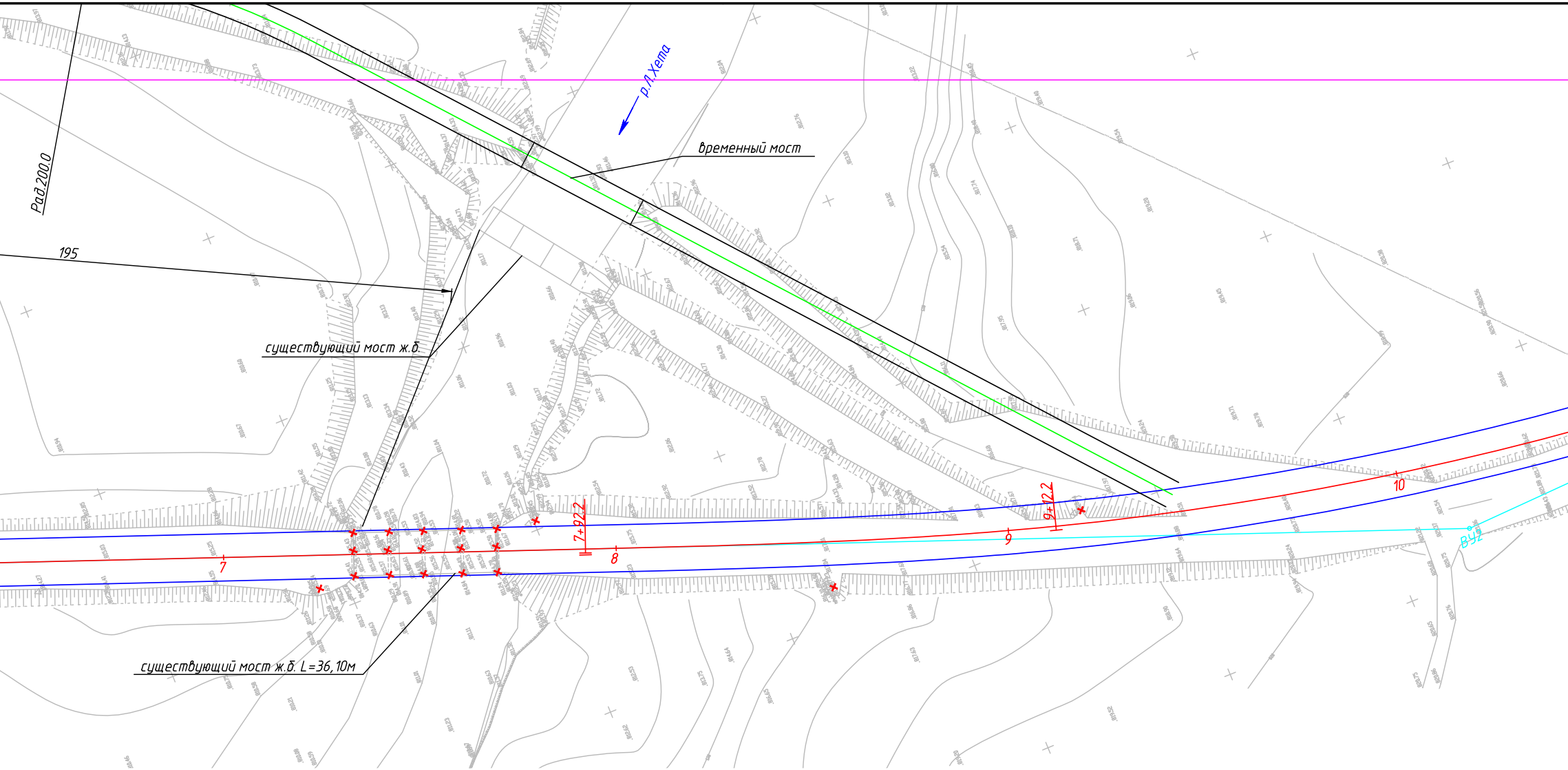
р.Хета
временный мост
Рад.200.0
195
существующий мост ж.б.
существующий мост ж.б. L=36,10м
7+92.2
9+12.2
7
8
9
10
ВУ2

Ведомость углов, кривых и прямых

Номер	Вершина		Угол		Элементы круговой и переходных кривых									Границы элементов				Расстояние	Длина прямой	Румб
Вершины	ПК	км	Лево	Право	Радиус, м	L1, м	L2, м	Т1, м	Т2, м	К полн., м	К сохр., м	Б, м	Д, м	НПК	НКК	ККК	КПК	между ВУ, м	вставки, м	
НТ	0+0.0	0	0°0'0.0''																	
																		242.6	3.3	ЮВ:4°39.7'
ВУ1	2+42.6	0		25°14'1.6''	800.0	120.0	120.0	239.2	239.2	472.3	232.3	20.6	6.1	0+3.3	1+23.3	3+55.7	4+75.7			
																		781.0	316.5	ЮЗ:20°34.3'
ВУ2	10+17.4	0	-23°19'9.0''		800.0	120.0	120.0	225.2	225.2	445.6	205.6	17.6	4.9	7+92.2	9+12.2	11+17.8	12+37.8			
																		230.0	4.7	ЮВ:2°44.8'
КТ	12+42.5	1	0°0'0.0''																	

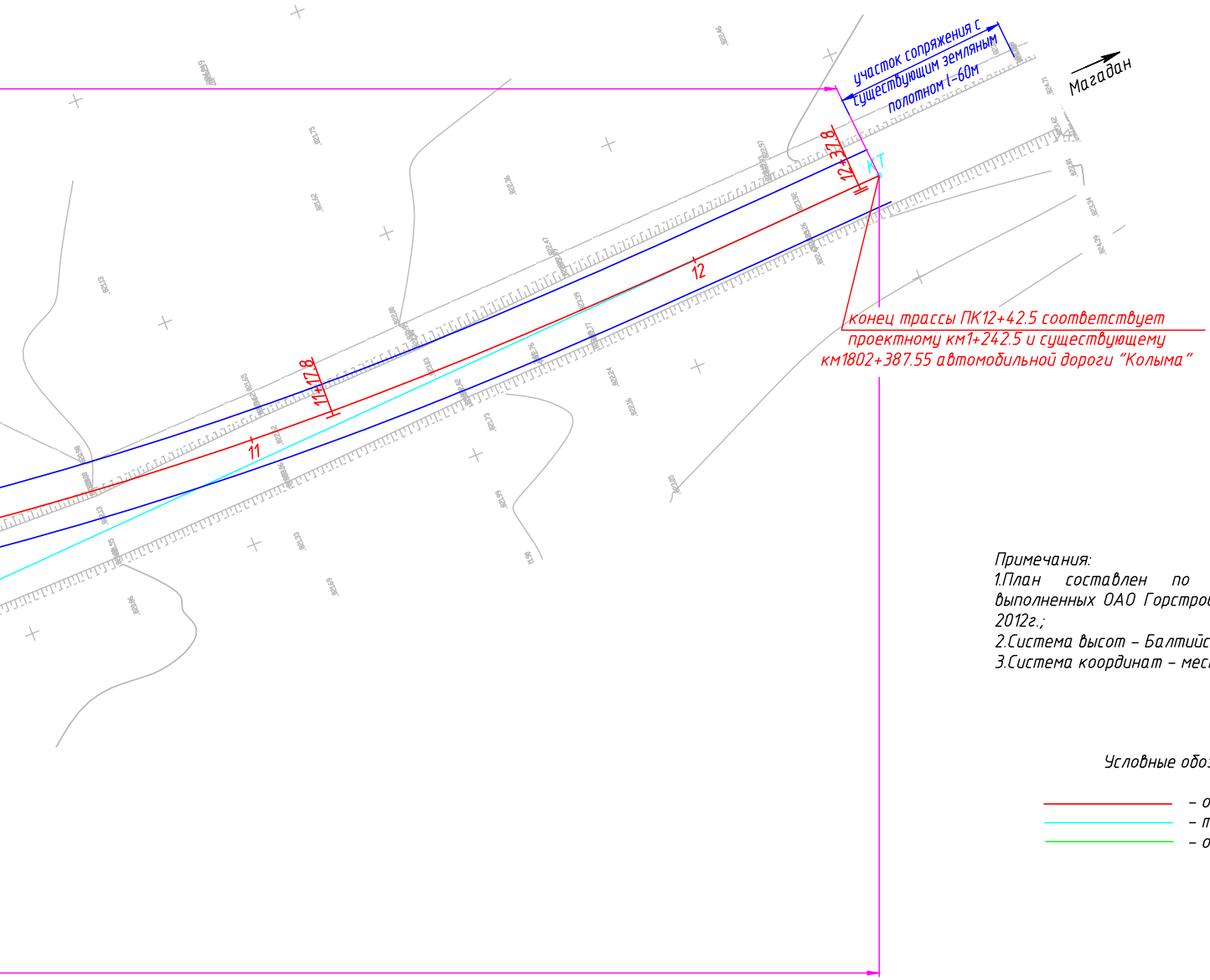
участок сопряжения с существующим земляным полотном l-60м
Магадан
КТ
12+37.8
12
11+17.8
11

конец трассы ПК12+42.5 соответствует проектному км1+242.5 и существующему км1802+387.55 автомобильной дороги "Колыма"

Примечания:
1.План составлен по материалам изысканий, выполненных ОАО Горстройпроект в октябре-ноябре 2012г.;
2.Система высот - Балтийская;
3.Система координат - местная.

Условные обозначения:

━	– ось трассы
━	– тангенсы
━	– ось временной дороги

						13-12/ПИР-20-МС			
						Реконструкция мостового перехода через р. Левая Хета на км 1803+630 автомобильной дороги Р-504 «Колыма» Якутск - Магадан, Магаданская область			
Изм.	Кол. уч.	Лист	№ док.	Подп.	Дата				
Составил		ВоробьевВ.А				Материалы согласований	Стадия	Лист	Листов
Проверил		Булова А.А.					П		
Норм.котр.		Попов М.П.				План трассы М1:1000	ЗАО ДАЛЬНЕВОСТОЧНЫЙ ПРОЕКТНО-ИЗЫСКАТЕЛЬСТКИЙ ИНСТИТУТ "ГОРСТРОЙПРОЕКТ"		

Копировал Формат А4х7